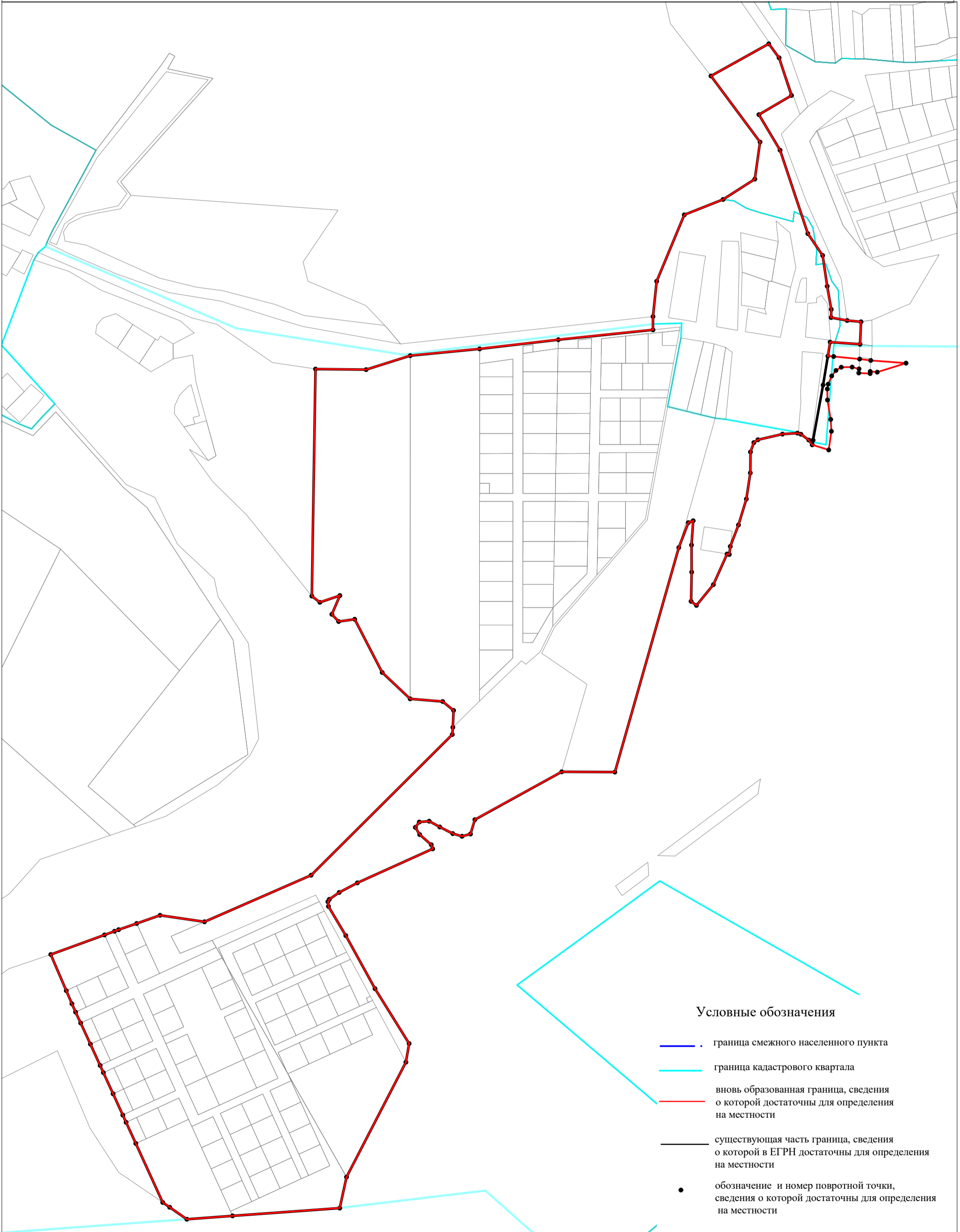







План границ объекта



Условные обозначения

-  граница смежного населенного пункта
-  граница кадастрового квартала
-  вновь образованная граница, сведения о которой достаточны для определения на местности
-  существующая часть граница, сведения о которой в ЕГРН достаточны для определения на местности
-  обозначение и номер поворотной точки, сведения о которой достаточны для определения на местности

Масштаб 1:5000

Подпись _____

Дата 28.11.2023г.

Место для оттиска (печати) при наличии лица, составившего описание границ

