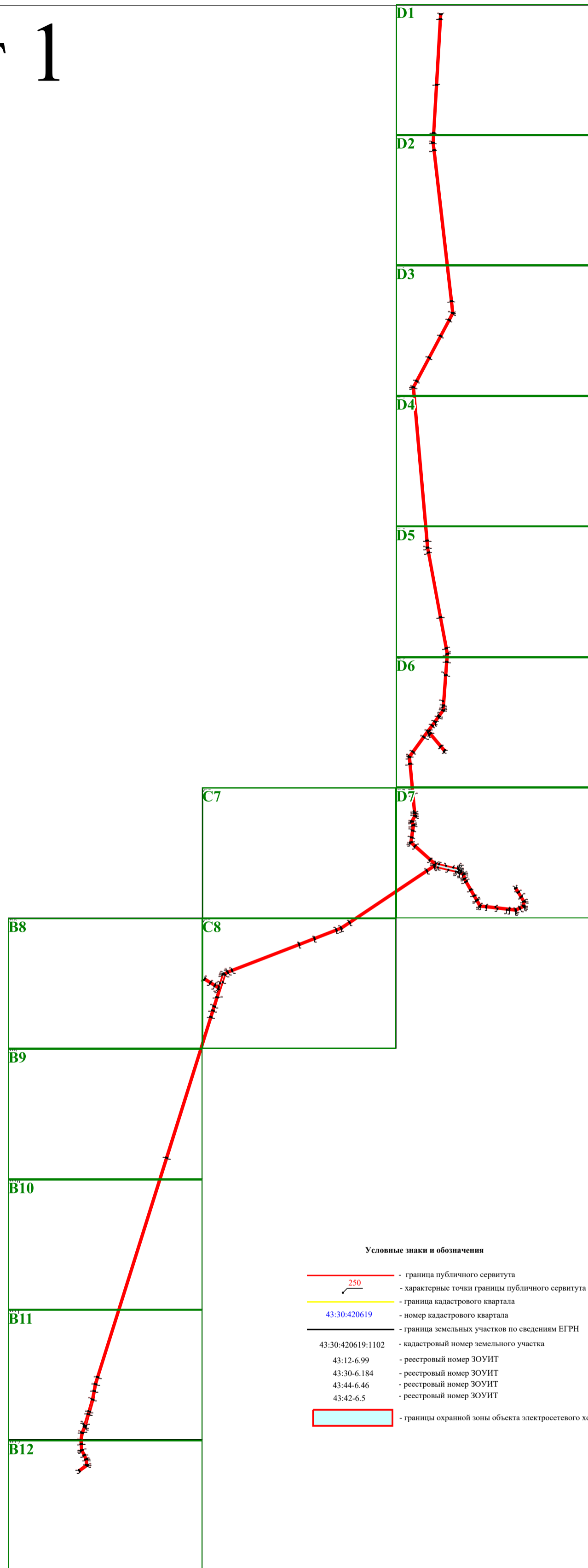





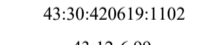
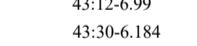






# Лист 1




**Условные знаки и обозначения**

-  - граница публичного сервитута
-  - характерные точки границы публичного сервитута
-  - граница кадастрового квартала
-  - номер кадастрового квартала
-  - граница земельных участков по сведениям ЕГРН
-  - кадастровый номер земельного участка
-  - реестровый номер ЗОУИТ
-  - реестровый номер ЗОУИТ
-  - реестровый номер ЗОУИТ
-  - реестровый номер ЗОУИТ
-  - границы охранной зоны объекта электросетевого хозяйства

План границ объекта

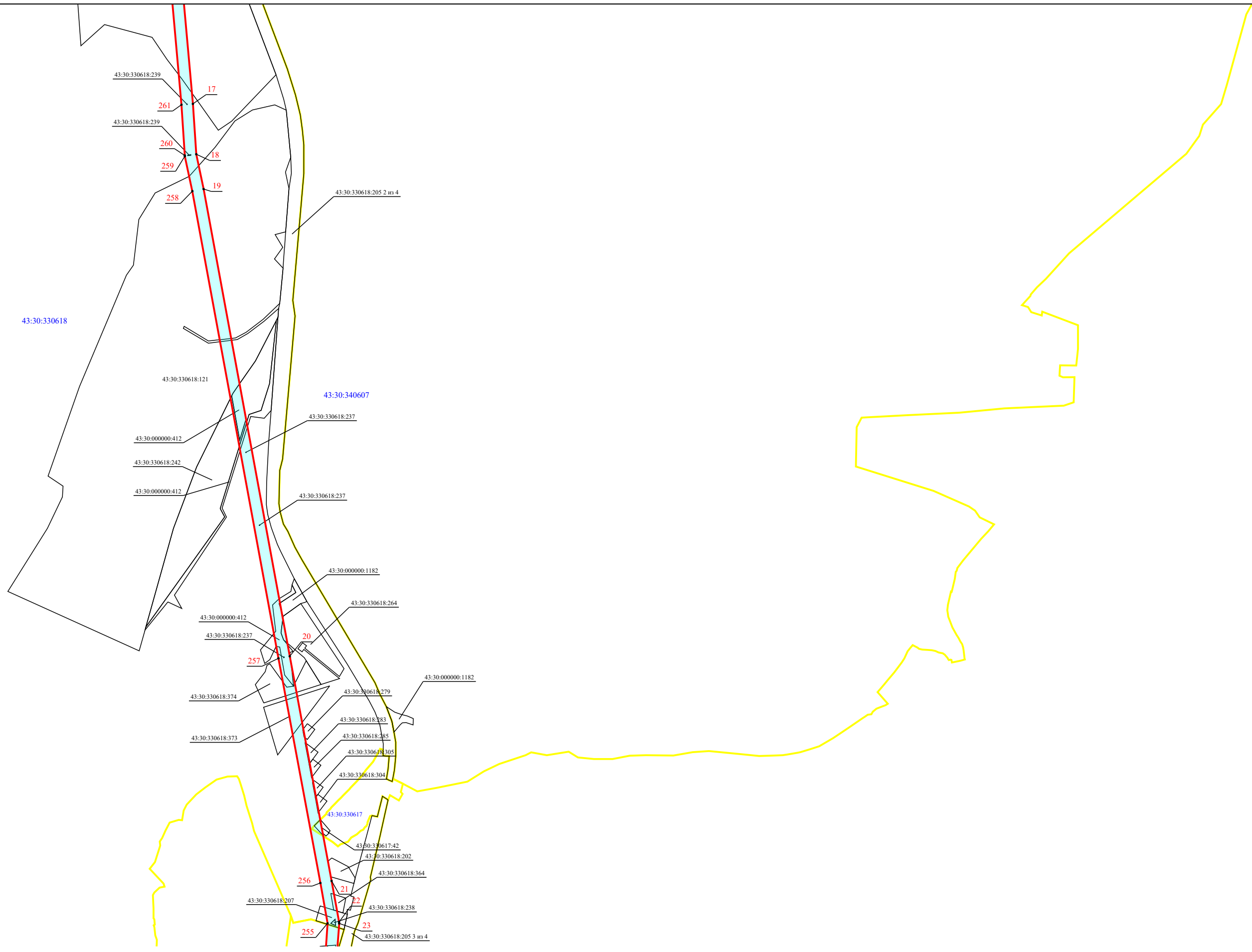

D4



Масштаб 1:15 000

План границ объекта

D5



Масштаб 1:15 000

